






# Nationalparks und Biosphärenreservate in Deutschland

## 1 Erstelle eine Karte der Nationalparks in Deutschland.

• Arbeite mit der Atlaskarte „Deutschland – Physische Übersicht“ und schalte für eine bessere Übersicht alle Inhalte aus. Deine Karte sollte dann so aussehen:



• Recherchiere mithilfe der Karte 62.1 „Tourismus“ in deinem Diercke Weltatlas alle Nationalparks in Deutschland und trage diese mithilfe des Stempeltools  als rote Fähnchen  in der Karte ein. Nummeriere alle Fähnchen (Nationalparks) in der Karte mit dem Texttool .

## 2 Trage nun alle Nationalparks in die Tabelle ein und füge das jeweilige Bundesland hinzu.

	Nationalpark	Bundesland
1		
2		
3		
4		
5		
6		
7		
8		
9		
10		
11		
12		
13		
14		
15		
16		

## 3 Erstelle ebenso eine Karte und eine Tabelle zu den Biosphärenreservaten in Deutschland.